

УТВЕРЖДАЮ:
Начальник Управления лесами
Тамбовской области
С.И.Истомин
Дата 19.06.2020

Акт
лесопатологического обследования № 208

лесных насаждений Моршанское лесничества
Тамбовская область (субъект РФ)

Способ лесопатологического обследования:

1. Визуальный

☐

2. Инструментальный

☒

Место проведения

Участковое лесничество	Урочище (дача)	Квартал (кварталы)	Выдел (выделы)	Площадь, га
Вязлинское		365	9	3.1

Лесопатологическое обследование проведено на общей площади 3.1 га.

[illegible]

ВЫБ. САНР. 1 ОУ

КОПИЯ ВЕРНА

Инструментальное обследование лесного участка

1. Фактическая таксационная характеристика лесного насаждения соответствует (не соответствует) (нужное подчеркнуть) таксационному описанию. Причины несоответствия:

Ведомость лесных участков с выявленными несоответствиями таксационным описаниям приведена в приложении 1 к Акту.

2. Состояние насаждений:	с нарушенной устойчивостью	X
--------------------------	-----------------------------------	---

с утраченной устойчивостью

причины повреждения:

Корневая губка, засуха.

В том числе:

заселено (отработано) стволовыми вредителями

Вид вредителя	Порода	Встречаемость (% заселённых деревьев)	Степень заселения лесного насаждения(слабая, средняя, сильная)

Повреждено огнём

Вид пожара	Порода	Состояние корневых лап		Состояние корневой шейки		Подсушивание луба	
		% поврежденных отгём корней	% деревьев с даным повреждением	ожог корневой шейки по окружности (1/4; 2/4;3/4;более 3/4)	% деревьев с даным повреждением	по окружности (1/4;2/4;3/4;более 3/4)	% деревьев с даным повреждением

Поражено болезнями

Вид болезни	Порода	Встречаемость (% поражённых деревьев)	Степень поражения лесного насаждения (слабая, средняя, сильная)
466	СО	9.2	слабая

3. Выборке подлежит	16.7	% деревьев,
в т.ч.: ослабленных		% (причины назначения)
сильно ослабленных	4.1	% (корневая губка)
усыхающих	4.9	% (корневая губка)
свежего сухостоя	3	%,
в т.ч.: свежего ветровала		%
свежего бурелома		%
старого ветровала		%
в т.ч.: старого бурелома		%
старого сухостоя	4.7	%

10.2	% деревьев по запасу,
	% (причины назначения)
3.5	% (корневая губка)
2.7	% (корневая губка)
1.6	%,
	%
	%
	%
	%
2.4	%

4. Полнота лесного насаждения после уборки деревьев, подлежащих рубке, составит Критическая полнота для данной категории лесных насаждений составляет

0.7

0.3

5. ЗАКЛЮЧЕНИЕ

С целью предотвращения негативных процессов или снижения ущерба от их воздействия назначено:

Участковое лесничество	Урочище (дача)	Квартал	Выдел	Площадь, выдела, га	Вид мероприятия	Площадь, мероприятия, га	Порода	Запас на выдел, кбм	Крайние сроки проведения
Вяжлинское		365	9	3.1	ВСП	3.1	СО	77.0	2021
							Б	8.4	
							ОС		
							ДНН		

Ведомость перечета деревьев назначенных в рубку и абрис лесного участка прилагаются (приложение 2 и 3 к Акту)

6. Меры по обеспечению возобновления

7. Мероприятия, необходимые для предупреждения повреждения или поражения смежных насаждений

сбор порубочных остатков с последующим сжиганием в пожаробезопасный период, в смежных насаждениях осуществлять надзор за распространением вредителей и болезней.

8. Сведения для расчёта понижающего коэффициента стоимости древесины:

год образования старого сухостоя

2017

основная причина повреждения древесины

Дата проведения обследований

12.05.2020

Исполнитель работ по проведению лесопатологических обследований:

ФИО

Егоров Анатолий Васильевич

Подпись



Приложение 1.1
к акту лесопатологических обследований

Результаты проведения лесопатологических обследований лесных насаждений за май 2020 г.

(месяц)

Субъект Российской Федерации	Тамбовская область
Лесничество (лесопарк)	Моршанское
Участковое лесничество	Вязлинское
Урочище (лесная дача)	

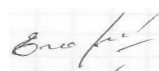
Номер квартала	Номер выдела	Площадь выдела, га	Целевое назначение лесов	Категория защитных лесов	Номер лесопатологического выдела	Площадь лесопатологического выдела, га	Таксационная характеристика лесного насаждения									Число деревьев на пробе, шт.	Распределение деревьев по категориям состояния, % от запаса												Признаки повреждения деревьев	Доля повреждённых деревьев, %	Причина ослабления, повреждения	Подлежит рубке, %	Назначенные мероприятия				
1	2	3	4	5	6	7	8	9	10	11	12	13	14	15	16		18	19	20	21	22	23	24	25	26	27	28	29					30	31	32	33	34
365	9	3.1	Защитные	Леса расположенные в	9	3.1	10СО+Б+ОС+ДНН	СО	45	18	18	МШ	0.8	1	270	332	57.9	22.7	3.5	2.7	1.6	1.4						103, 104, 114, 504, 802, 832, 853	15.6	Корневая губка, засуха.	9.2	ВСП	3.1				
										Б								17	3.0	0.3	0.2			1.0							1.1			1.0			
										ОС								9	3.2	0.3	0.2																
										ДНН								8	1.8	0.2																	
Итого по насаждению															366	65.9	23.5	3.9	2.7	1.6	2.4						16.7		10.2	ВСП	3.1						

Показатели, не соответствующие таксационному описанию отмечаются "*".

Исполнитель работ по проведению лесопатологического обследования:

ФИО: Егоров Анатолий Васильевич

Подпись



Дата составления документа:

09.06.2020

Телефон:

84912373710

Ведомость перечета деревьев назначенных в рубку

ВРЕМЕННАЯ ПРОБНАЯ ПЛОЩАДЬ №

Субъект Российской Федерации	Тамбовская область						
Лесничество (лесопарк)	Морианское	Квартал	365	Выдел	9		
Площадь	3.1	га,					
Номер очага вредных организмов		Размер пробной площади	0.31	га			
Таксационная характеристика:							
Тип леса	МШ	Состав	10СО+Б+ОС+ДНН	Возраст	45	Бонитет	1
Полнота	0.8	Запас на га	270	Возобновление	0		

Время и причина ослабления лесного насаждения

Корневая губка, засуха.

Тип очага вредных организмов: эпизодический, хронический (подчеркнуть)

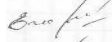
Фаза развития очага вредных организмов: начальная, нарастания численности, собственно вспышка, кризис (подчеркнуть)

Состояние лесного насаждения, намечаемые мероприятия

Насаждение с нарушенной устойчивостью. Требуется проведение выборочной санитарной рубки.

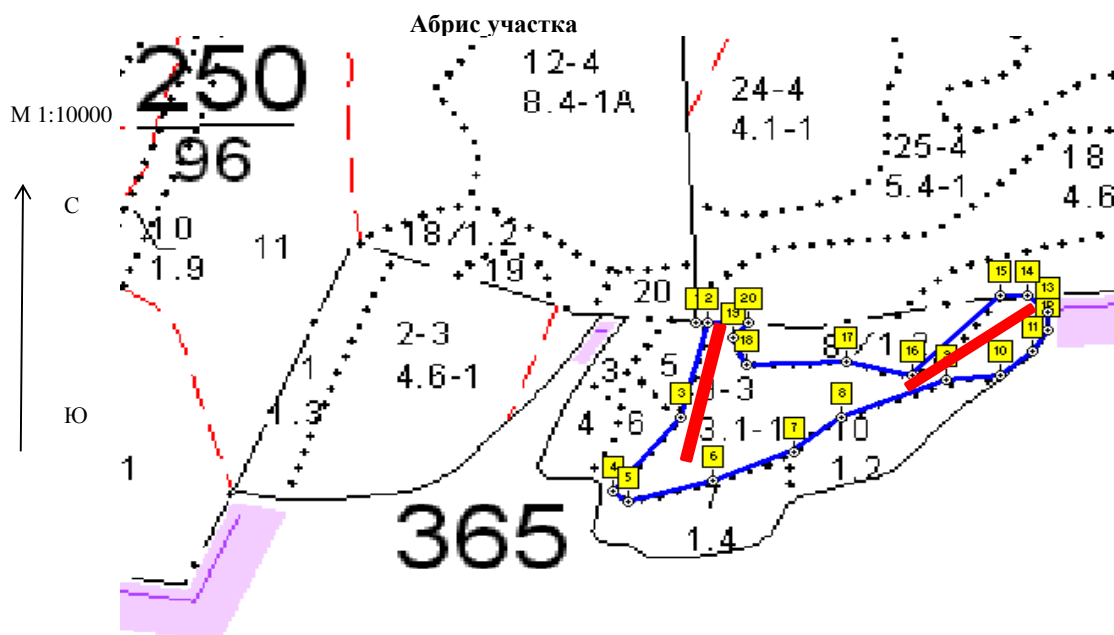
Средневзвешенная категория состояния насаждения 1.6

Исполнитель работ по проведению лесопатологических обследований:

ФИО	Егоров Анатолий Васильевич	Подпись	
Дата составления документа	09.06.2020	Телефон	8-4912-37-37-10

Оборотная сторона

[illegible][illegible][illegible]



Номер выдела	Ленты (круговой площадки) перечета				
	№ ленты	длина, м	ширина, м	радиус, м	площадь, га
9	1	160	10		0,16
	2	150	10		0,15

Номера точек	Координаты	Румбы линий	Длина, м
1-2	Е: 53.362667 N: 42.040520	СВ 80	12
2-3	Е: 53.362666 N: 42.040700	ЮЗ 4	110
3-4	Е: 53.361707 N: 42.040281	ЮЗ 27	108
4-5	Е: 53.360964 N: 42.039238	ЮВ 61	19
5-6	Е: 53.360857 N: 42.039460	СВ 65	90
6-7	Е: 53.361064 N: 42.040763	СВ 58	87
7-8	Е: 53.361352 N: 42.041978	СВ 41	61
8-9	Е: 53.361696 N: 42.042701	СВ 59	115
9-10	Е: 53.362062 N: 42.044321	СВ 74	54
10-11	Е: 53.362112 N: 42.045128	СВ 41	42
11-12	Е: 53.362349 N: 42.045625	СВ 22	28
12-13	Е: 53.362562 N: 42.045853	СЗ 10	21
13-14	Е: 53.362749 N: 42.045856	СЗ 59	27
14-15	Е: 53.362910 N: 42.045545	ЮЗ 80	27
15-16	Е: 53.362912 N: 42.045141	ЮЗ 35	126
16-17	Е: 53.362118 N: 42.043784	СЗ 87	67
17-18	Е: 53.362256 N: 42.042800	ЮЗ 78	102
18-19	Е: 53.362236 N: 42.041275	СЗ 32	32
19-20	Е: 53.362504 N: 42.041100	СВ 30	23
20-2	Е: 53.362663 N: 42.041327	ЮЗ 80	42

Условные обозначения пробная площадь

Исполнитель работ по проведению лесопатологических обследований:

ФИО

Егоров Анатолий Васильевич

Подпись

Дата составления документа

09.06.2020

Телефон

8-4912-37-37-10