

УТВЕРЖДАЮ:
Начальник Управления лесами
Тамбовской области
С.И.Истомин
Дата 31.08.2020

Акт
лесопатологического обследования № 644

лесных насаждений Кирсановское лесничества
Тамбовская область (субъект РФ)

Способ лесопатологического обследования:

1. Визуальный

☐

2. Инструментальный

☒

Место проведения

Участковое лесничество	Урочище (дача)	Квартал (кварталы)	Выдел (выделы)	Площадь, га
Кирсановское		14	7	1

Лесопатологическое обследование проведено на общей площади 1 га.

[illegible]

КОПИЯ ВЕРНА

Инструментальное обследование лесного участка

1. Фактическая таксационная характеристика лесного насаждения соответствует (не соответствует) (нужное подчеркнуть) таксационному описанию. Причины несоответствия:

Ведомость лесных участков с выявленными несоответствиями таксационным описаниям приведена в приложении 1 к Акту.

2. Состояние насаждений:	с нарушенной устойчивостью	X
--------------------------	-----------------------------------	---

с утраченной устойчивостью	
----------------------------	--

причины повреждения:

Корневая губка

В том числе:

заселено (отработано) стволовыми вредителями

Вид вредителя	Порода	Встречаемость (% заселённых деревьев)	Степень заселения лесного насаждения(слабая, средняя, сильная)

Повреждено огнём

Вид пожара	Порода	Состояние корневых лап		Состояние корневой шейки		Подсушивание луба	
		% поврежденных отгём корней	% деревьев с даным повреждением	ожог корневой шейки по окружности (1/4; 2/4;3/4;более 3/4)	% деревьев с даным повреждением	по окружности (1/4;2/4;3/4;более 3/4)	% деревьев с даным повреждением

Поражено болезнями

Вид болезни	Порода	Встречаемость (% поражённых деревьев)	Степень поражения лесного насаждения (слабая, средняя, сильная)
466	Со	14.5	средняя

3. Выборке подлежит	15.9	% деревьев,
в т.ч.: ослабленных		% (причины назначения)
сильно ослабленных	11.1	% (корневая губка)
усыхающих	3.6	% (корневая губка)
свежего сухостоя	0.8	%,
в т.ч.: свежего ветровала		%
свежего бурелома		%
старого ветровала		%
в т.ч.: старого бурелома		%
старого сухостоя	0.4	%

14.5	% деревьев по запасу,
	% (причины назначения)
10.4	% (корневая губка)
3.1	% (корневая губка)
0.7	%,
	%
	%
	%
	%
0.3	%

4. Полнота лесного насаждения после уборки деревьев, подлежащих рубке, составит _____
Критическая полнота для данной категории лесных насаждений составляет _____

0.6

0.3

5. ЗАКЛЮЧЕНИЕ

С целью предотвращения негативных процессов или снижения ущерба от их воздействия назначено:

Участковое лесничество	Урочище (дача)	Квартал	Выдел	Площадь, выдела, га	Вид мероприятия	Площадь, мероприятия, га	Порода	Запас на выдел, кбм	Крайние сроки проведения
Кирсановское		14	7	1	ВСП	1	Со	43.5	2022

Ведомость перечета деревьев назначенных в рубку и абрис лесного участка прилагаются (приложение 2 и 3 к Акту)

6. Меры по обеспечению возобновления

7. Мероприятия, необходимые для предупреждения повреждения или поражения смежных насаждений

сбор порубочных остатков с последующим сжиганием в пожаробезопасный период, в смежных насаждениях осуществлять надзор за распространением вредителей и болезней.

8. Сведения для расчёта понижающего коэффициента стоимости древесины:

год образования старого сухостоя

2018

основная причина повреждения древесины

Дата проведения обследований

30.07.2020

Исполнитель работ по проведению лесопатологических обследований:

ФИО

Тепляков Юрий Александрович

Подпись



Приложение 1.1
к акту лесопатологических обследований

Результаты проведения лесопатологических обследований лесных насаждений за июль 2020 года

(месяц)

Субъект Российской Федерации	Тамбовская область
Лесничество (лесопарк)	Кирсановское
Участковое лесничество	Кирсановское
Урочище (лесная дача)	

Номер квартала		Номер выдела		Площадь выдела, га		Целевое назначение лесов		Категория защитных лесов		Номер лесопатологического выдела		Площадь лесопатологического выдела, га		Таксационная характеристика лесного насаждения										Распределение деревьев по категориям состояния, % от запаса										Признаки повреждения деревьев		Доля повреждённых деревьев, %		Причина ослабления, повреждения		Подлежит рубке, %		Назначенные мероприятия	
1	2	3	4	5	6	7	8	9	10	11	12	13	14	15	16	17	18	19	20	21	22	23	24	25	26	27	28	29	30	31	32	33	34										
14	7	1	Защитные противоэрозийные леса		7	1	10Co	Co	60	22	24	ДРТ	0.7	1	300	476	47.9	37.7	10.4	3.1	0.7	0.3						103, 104, 114, 504, 801, 832, 853	15.9	Корневая губка	14.5	BCP	1										
Итого по насаждению															476	47.9	37.7	10.4	3.1	0.7	0.3						15.9		14.5	BCP	1												

Показатели, не соответствующие таксационному описанию отмечаются "*".

Исполнитель работ по проведению лесопатологического обследования:

ФИО: Тепляков Юрий Александрович

Подпись

Дата составления документа:

21.08.2020

Телефон:

724516

Ведомость перечета деревьев назначенных в рубку

ВРЕМЕННАЯ ПРОБНАЯ ПЛОЩАДЬ №

Субъект Российской Федерации	Тамбовская область						
Лесничество (лесопарк)	Кирсановское	Квартал	14	Выдел	7		
Площадь	1	га,					
Номер очага вредных организмов		Размер пробной площади	1	га			
Таксационная характеристика:							
Тип леса	ДРТ	Состав	10Со	Возраст	60	Бонитет	1
Полнота	0.7	Запас на га	300	Возобновление	0		

Время и причина ослабления лесного насаждения

Корневая губка

Тип очага вредных организмов: эпизодический, хронический (подчеркнуть)


Фаза развития очага вредных организмов: начальная, нарастания численности, собственно вспышка, кризис (подчеркнуть)

Состояние лесного насаждения, намечаемые мероприятия

Насаждение с нарушенной устойчивостью. Требуется проведение выборочной санитарной рубки.

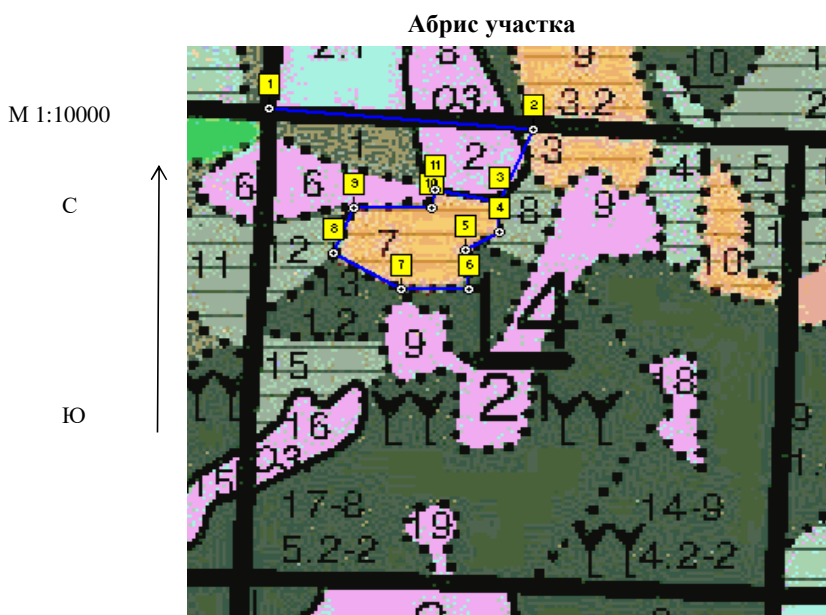
Средневзвешенная категория состояния насаждения **1.72**

Исполнитель работ по проведению лесопатологических обследований:

ФИО	Тепляков Юрий Александрович	Подпись	
Дата составления документа	21.08.2020	Телефон	8-4752-72-45-16

Оборотная сторона

[illegible][illegible][illegible]




Номер выдела	Ленты (круговой площадки) перечета				
	№ ленты (площадки)	длина, м	ширина, м	радиус, м	площадь, га
7	Сплошной пересчет				1

Номера точек	Координаты	Румбы линий	Длина, м
1-2	Е: 52.693095 N: 42.823132	ЮВ 84	231
2-3	Е: 52.692876 N: 42.826542	ЮЗ 24	77
3-4	Е: 52.692242 N: 42.826084	ЮЗ 1	30
4-5	Е: 52.691976 N: 42.826076	ЮЗ 60	35
5-6	Е: 52.691821 N: 42.825633	ЮВ 3	39
6-7	Е: 52.691475 N: 42.825665	СЗ 90	59
7-8	Е: 52.691483 N: 42.824789	СЗ 58	69
8-9	Е: 52.691811 N: 42.823923	СВ 23	48
9-10	Е: 52.692207 N: 42.824199	ЮВ 90	68
10-11	Е: 52.692197 N: 42.825206	СВ 11	18
11-3	Е: 52.692357 N: 42.825255	ЮВ 77	57

Условные обозначения

Исполнитель работ по проведению лесопатологических обследований:

ФИО	Тепляков Юрий Александрович	Подпись	
Дата составления документа	21.08.2020	Телефон	8-4752-72-45-16